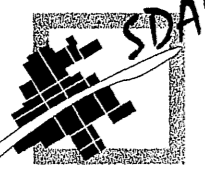



**REVISION N° 1**  
**APPROBATION**  
Vu pour être annexé à  
la délibération du 19 OCT 2007  
A AVOLSHEIM  
Le 22 OCT 2007  
Le Maire Gilbert VETTER

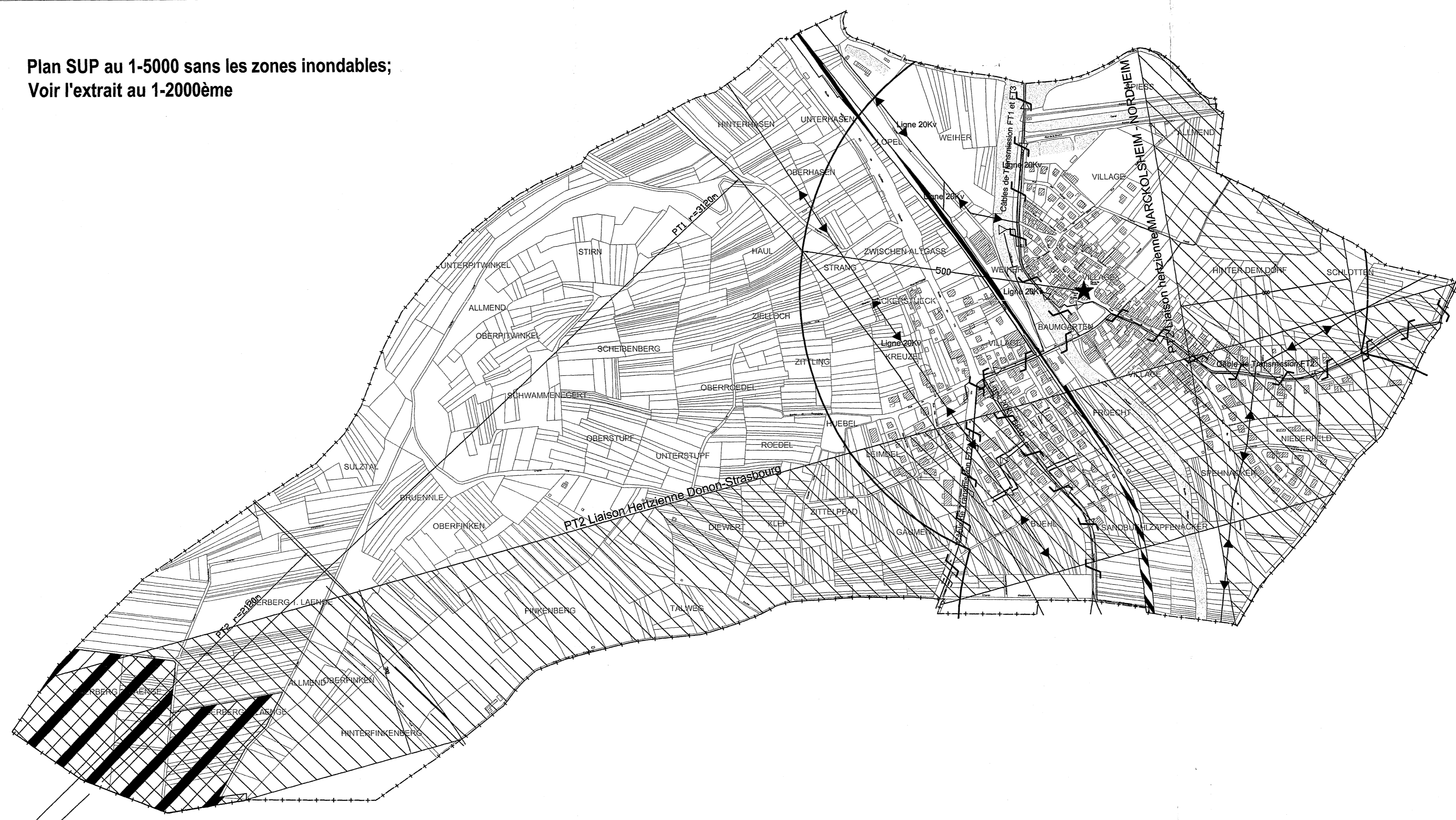


SERVICE DEPARTEMENTAL  
D'AMENAGEMENT ET D'URBANISME  
Hôtel du Département - Place du Quartier Blanc  
67094 STRASBOURG CEDEX 9  
Tél. 03 88 31 20 00 - Fax 03 88 31 20 01



Extrait au 1-2000ème des Zones Inondables de la Bruche PM1 R.111-3

Plan SUP au 1-5000 sans les zones inondables;  
Voir l'extrait au 1-2000ème

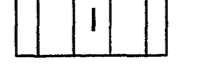
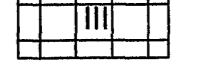
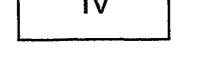


**PRESCRIPTIONS EDICTÉES PAR LE PLU**

3 - LES AUTRES PRESCRIPTIONS

PM1 Plan de protection des risques naturels -R.111-3


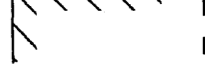
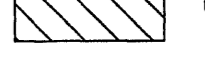
PPR de la Bruche :

-  Zone I
-  Zone III
-  Zone IV




**PRESCRIPTIONS EDICTÉES PAR LE PLU**

3 - LES AUTRES PRESCRIPTIONS

PT1 Protection contre les perturbations électromagnétiques:

-  PT1 Zone de protection r=3120m
- PT2 Zone de protection contre les obstacles :
-  PT2 Zone secondaire de dégagement r=2120m
-  PT2 Zone spéciale de dégagement l=300m



AC1 Monument historique :

-  Monument classé
-  Monument inscrit
-  AC1 Champ de visibilité de monument historique




Ar5 Fort de Mutzig :

-  Ar5 Fortification, place forte, postes et ouvrage militaire

I4 Ligne électrique :

-  Ligne électrique aérienne
-  Ligne électrique souterraine

PT3 Lignes et installations de télécommunication :

-  En terrain privé
-  En terrain public
-  T1 Chemin de fer