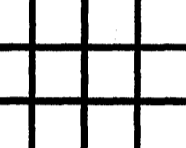


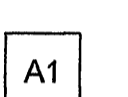


Liste des emplacements réservés		
Numéro	Voie publique / Destination	Bénéficiaire
A1	Placette de retournement rue de la Croix	Commune
A2	Déplacement du chemin rural	Commune
A3	Élargissement de l'entrée de la rue des Romains	Commune
A4	Accès piéton et cycliste à la zone AU2 Schlotten	Commune
E5	Ouvrage public : Emprise pour un réseau d'assainissement vers la Bruche	Communauté de Communes

PRESCRIPTIONS EDICTÉES PAR LE PLU


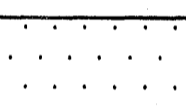

1 - LE ZONAGE

- Limite de zone ou limite de secteur de zone
- UA** Désignation de zone
- UA1** Désignation de secteur de zone
-  Espace boisé classé à conserver ou à créer

2 - LES EMPLACEMENTS RESERVES

-  Numéro
-  Emprise de l'emplacement réservé
-  Voie publique, ouvrage public, projet d'intérêt général ou espaces verts à créer ou à élargir

3 - LES AUTRES PRESCRIPTIONS

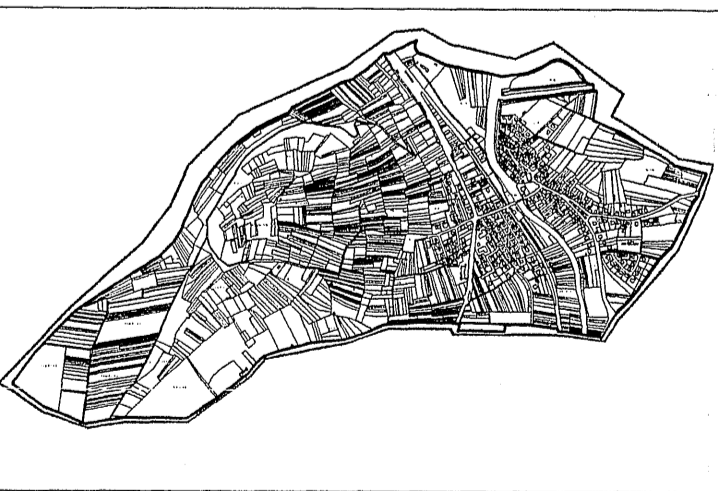
-  Zones inondables TYPE I-III
-  Zones inondables TYPE IV
-  Recul par rapport à l'alignement ou à la limite d'emprise des voies et des cours d'eau



PLU - Plan Local d'Urbanisme -

Avolsheim


Plan de règlement
1/2000



REVISION N° 1

APPROBATION

Vu pour être annexé à la délibération de la commune d'AVOLSHEIM
le 22 OCT 2010

Le Maire  Gilbert VETTER

